ШАБУРОВСКОЕ СЕЛЬСКОЕ ПОСЕЛЕНИЕ
ГЕНЕРАЛЬНЫЙ ПЛАН

МАТЕРИАЛЫ ПО ОБОСНОВАНИЮ ГЕНЕРАЛЬНОГО ПЛАНА
КАРТА ИНЖЕНЕРНОЙ ИНФРАСТРУКТУРЫ

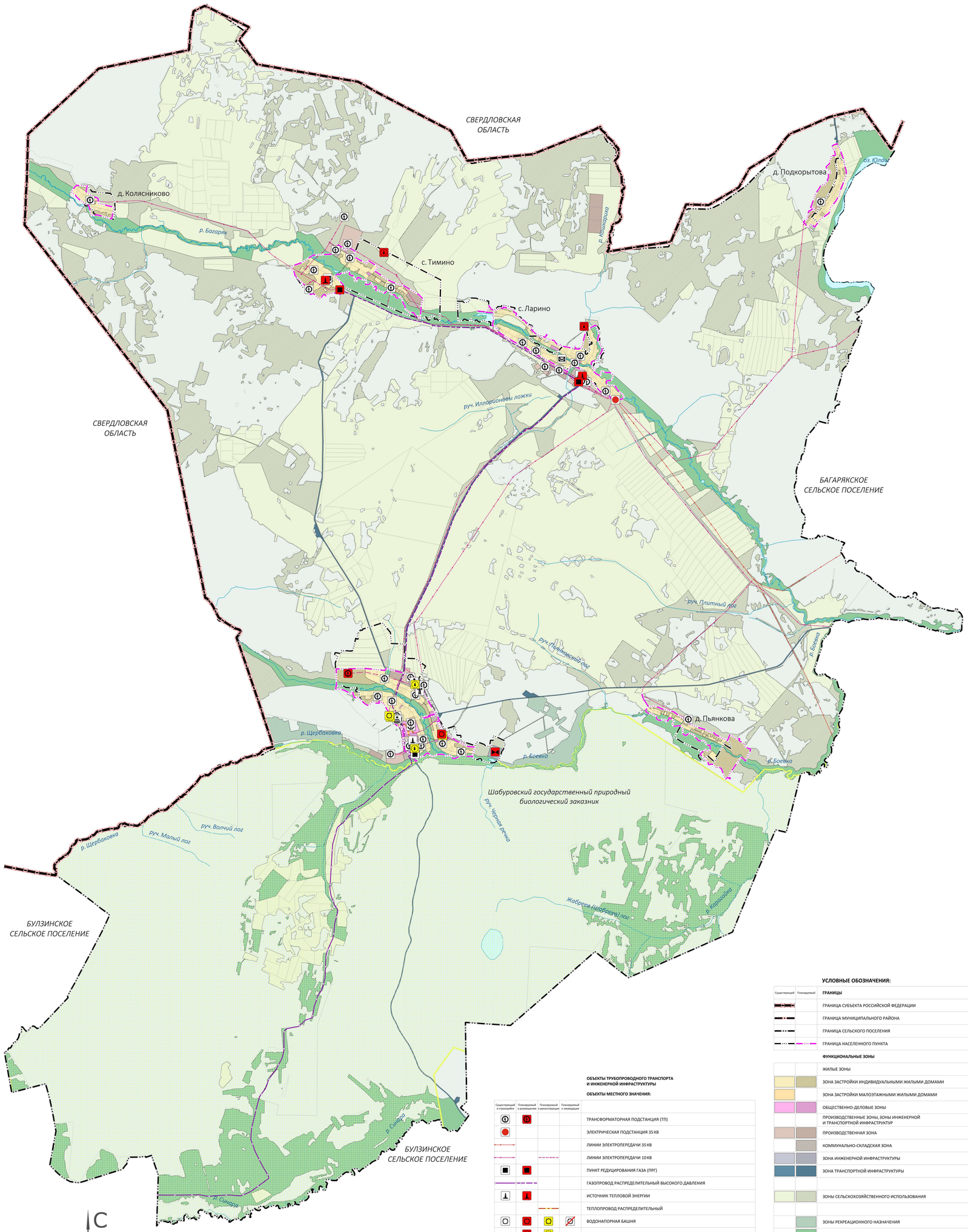

Д. ПОДКОРЫТОВА, М 1:10 000

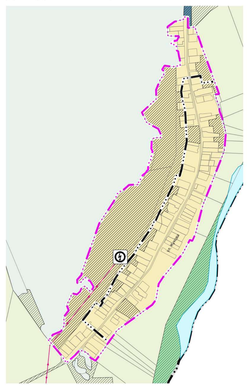

Д. ПЬЯНКОВА, М 1:10 000

С. ТИМИНО, М 1:10 000

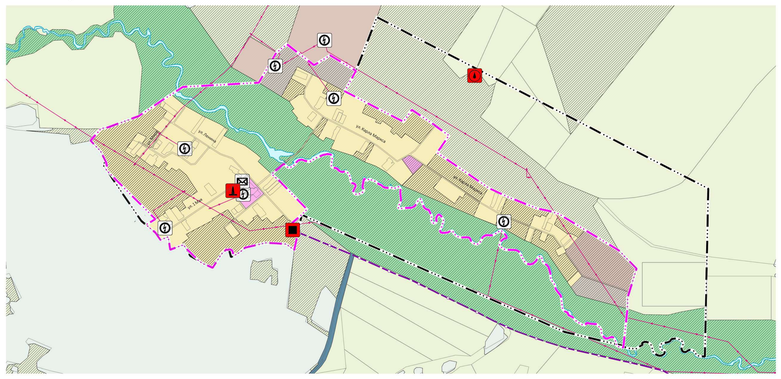

С. ЛАРИНО, М 1:10 000

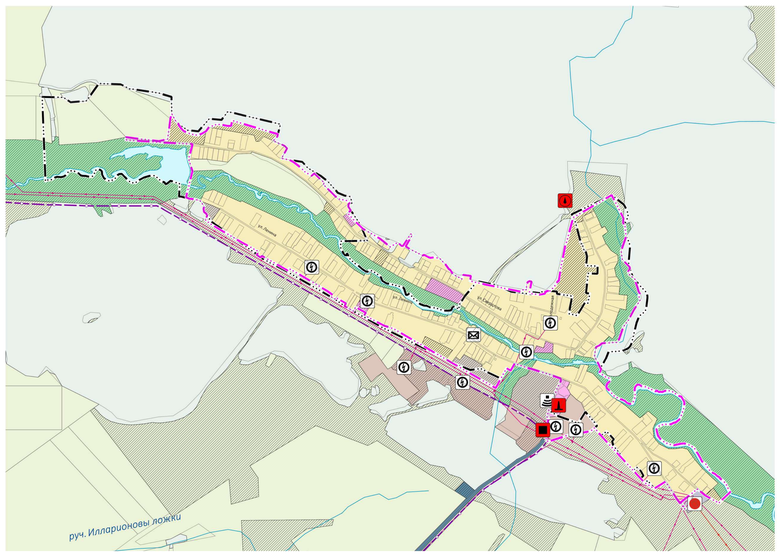

С. ШАБУРОВО, М 1:10 000

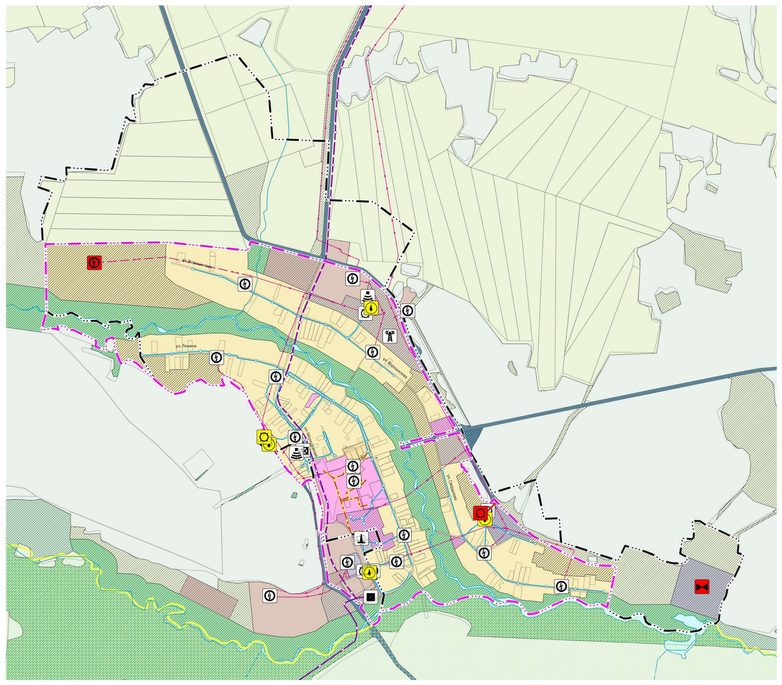

Д. КОЛЯСНИКОВО, М 1:10 000

УСЛОВНЫЕ ОБОЗНАЧЕНИЯ:

Существующий	Планируемый	
		ГРАНИЦЫ
		ГРАНИЦА СУБЪЕКТА РОССИЙСКОЙ ФЕДЕРАЦИИ
		ГРАНИЦА МУНИЦИПАЛЬНОГО РАЙОНА
		ГРАНИЦА СЕЛЬСКОГО ПОСЕЛЕНИЯ
		ГРАНИЦА НАСЕЛЕННОГО ПУНКТА
		ФУНКЦИОНАЛЬНЫЕ ЗОНЫ
		ЖИЛЫЕ ЗОНЫ
		ЗОНА ЗАСТРОЙКИ ИНДИВИДУАЛЬНЫМИ ЖИЛЫМИ ДОМАМИ
		ЗОНА ЗАСТРОЙКИ МАЛОЭТАЖНЫМИ ЖИЛЫМИ ДОМАМИ
		ОБЩЕСТВЕННО-ДЕЛОВЫЕ ЗОНЫ
		ПРОИЗВОДСТВЕННЫЕ ЗОНЫ, ЗОНЫ ИНЖЕНЕРНОЙ И ТРАНСПОРТНОЙ ИНФРАСТРУКТУР
		ПРОИЗВОДСТВЕННАЯ ЗОНА
		КОММУНАЛЬНО-СКЛАДСКАЯ ЗОНА
		ЗОНА ИНЖЕНЕРНОЙ ИНФРАСТРУКТУРЫ
		ЗОНА ТРАНСПОРТНОЙ ИНФРАСТРУКТУРЫ
		ЗОНЫ СЕЛЬСКОХОЗЯЙСТВЕННОГО ИСПОЛЬЗОВАНИЯ
		ЗОНЫ РЕКРЕАЦИОННОГО НАЗНАЧЕНИЯ
		ЗОНА ОЗЕЛЕНЕННЫХ ТЕРРИТОРИЙ ОБЩЕГО ПОЛЬЗОВАНИЯ
		ЗОНЫ СПЕЦИАЛЬНОГО НАЗНАЧЕНИЯ
		ЗОНА КЛАДБИЩ
		ЗЕМЛИ ПО КАТЕГОРИЯМ
		ЗЕМЛИ ЛЕСНОГО ФОНДА
		ВОДНЫЕ ОБЪЕКТЫ
		ВОДОТОК (РЕКА, РУЧЕЙ, КАНАЛ)
		РЕКИ И ВОДОЕМЫ
		ОСОБО ОХРАНЯЕМЫЕ ПРИРОДНЫЕ ТЕРРИТОРИИ
		ГОСУДАРСТВЕННЫЙ ПРИРОДНЫЙ ЗАКАЗНИК

ОБЪЕКТЫ ТРУБОПРОВОДНОГО ТРАНСПОРТА И ИНЖЕНЕРНОЙ ИНФРАСТРУКТУРЫ

ОБЪЕКТЫ МЕСТНОГО ЗНАЧЕНИЯ:

Существующий и строящийся	Планируемый к размещению	Планируемый к реконструкции	Планируемый к ликвидации	
				ТРАНСФОРМАТОРНАЯ ПОДСТАНЦИЯ (ТП)
				ЭЛЕКТРИЧЕСКАЯ ПОДСТАНЦИЯ 35 КВ
				ЛИНИИ ЭЛЕКТРОПЕРЕДАЧИ 35 КВ
				ЛИНИИ ЭЛЕКТРОПЕРЕДАЧИ 10 КВ
				ПУНКТ РЕДУЦИРОВАНИЯ ГАЗА (ПРГ)
				ГАЗОПРОВОД РАСПРЕДЕЛИТЕЛЬНЫЙ ВЫСОКОГО ДАВЛЕНИЯ
				ИСТОЧНИК ТЕПЛОВОЙ ЭНЕРГИИ
				ТЕПЛОПРОВОД РАСПРЕДЕЛИТЕЛЬНЫЙ
				ВОДОНАПОРНАЯ БАШНЯ
				АРТЕЗИАНСКАЯ СКВАЖИНА
				ВОДОПРОВОД
				ОЧИСТНЫЕ СООРУЖЕНИЯ (КОС)
				ОБЪЕКТЫ ПОЧТОВОЙ СВЯЗИ
				БАЗОВАЯ СТАНЦИЯ
				ТЕЛЕВИЗИОННЫЙ РЕТРАНСЛЯТОР

	ОБЪЕКТ ФЕДЕРАЛЬНОГО ЗНАЧЕНИЯ
	ОБЪЕКТ РЕГИОНАЛЬНОГО ЗНАЧЕНИЯ
	ОБЪЕКТ МЕСТНОГО ЗНАЧЕНИЯ

МАСШТАБ 1:25 000
В 1 сантиметре 250 метров

250 0 500 1000 1500 2000 2500

ПК ГОЛОВНОЙ ПРОЕКТНЫЙ ИНСТИТУТ
ЧЕЛЯБИНСКГРАЖДАНПРОЕКТ

РАЗРАБОТКА ГЕНЕРАЛЬНОГО ПЛАНА
ШАБУРОВСКОГО СЕЛЬСКОГО ПОСЕЛЕНИЯ
КАСЛИНСКОГО МУНИЦИПАЛЬНОГО РАЙОНА ЧЕЛЯБИНСКОЙ ОБЛАСТИ

ГЕНЕРАЛЬНЫЙ ПЛАН
ШАБУРОВСКОГО СЕЛЬСКОГО ПОСЕЛЕНИЯ

МАТЕРИАЛЫ ПО ОБОСНОВАНИЮ ГЕНЕРАЛЬНОГО ПЛАНА
КАРТА ИНЖЕНЕРНОЙ ИНФРАСТРУКТУРЫ

ПРЕДСЕДАТЕЛЬ КООПЕРАТИВА — КУРУНОВ С.П.

ОТДЕЛ ГЕНЕРАЛЬНОГО ПЛАНА

НАЧАЛЬНИК ОТДЕЛА — КОЖЕВНИКОВ А.М.
ГЛАВНЫЙ ИНЖЕНЕР ПРОЕКТА — ПОПОВ А.Е.
ГЛАВНЫЙ АРХИТЕКТОР ПРОЕКТА — ТВЕРСКОЙ И.А.

ШИФР 043-23-11 — ЧЕЛЯБИНСК — 2023